


- Komisija za tehničku kontrolu (reviziju) -


IZVJEŠTAJ

O REVIZIJI PROJEKATA GEOTEHNIČKIH ISTRAŽNIH RADOVA ZA IZGRADNJU
PJEŠAČKE STAZE UZ OBALU U ZAHVATU DSL ZA SEKTOR 51 ČANJ


KOMISIJA



(Dragomir Vukašinić, dipl.inž.geol)



(Slađana Vukašinić, dipl.inž.geol)



(Rajko Lalatović, dipl.inž.geol)

Nikšić, januar 2018. Godine

IZVJEŠTAJ

O REVIZIJI PROJEKATA GEOTEHNIČKIH ISTRAŽNIH RADOVA ZA IZGRADNJU PJEŠAČKE STAZE UZ OBALU U ZAHVATU DSL ZA SEKTOR 51 ČANJ

1.

Uvod

Na zahtjev Investitora, „Javno preduzeće za upravljanje morskim dobrom“, imenovana je komisija za tehničku kontrolu PROJEKATA GEOTEHNIČKIH ISTRAŽNIH RADOVA ZA IZGRADNJU PJEŠAČKE STAZE UZ OBALU U ZAHVATU DSL ZA SEKTOR 51 ČANJ”, u sastavu

1. Dragomir Vukašinić, dipl.inž.geol., predsjednik
2. Slađana Vukašinić, dipl.inž.geol., član
3. Rajko Lalatović, dipl.inž.geol., član

Zadatak komisije je da pregledom i proučavanjem navedene tehničke dokumentacije utvrde da li je ista urađena u skladu sa:

***Zakonom o geološkim istraživanjima(Sl.list RCG br.28/93,27/9442/9,26/07,28/11),
Pravilnikom o izradi projekata (Sl.list RCG br.9/85)
Projektnim zadatkom datim od strane Investitora***

2.OPŠTI PODACI

- Naziv Projekta: PROJEKAT GEOTEHNIČKIH ISTRAŽNIH RADOVA ZA IZGRADNJU PJEŠAČKE STAZE UZ OBALU U ZAHVATU DSL ZA SEKTOR 51 ČANJ”

- Investitor: „Javno preduzeće za upravljanje morskim dobrom“
- Projektna organizacija: „Geotehnika“ d.o.o. Bijelo Polje
- Odgov.projektant: Milovan Šućur, dipl.ing.geol.
- Vrijeme izrade: Januar 2018

3.SADRŽAJ PROJEKTA

Projekat se sastoji iz opšteg dijela,tekstualnog dijela i grafičkih priloga.U okviru tekstualnog dijela dat je odgovarajući prikz projektovanih radova po poglavljima u skladu sa zakonskom regulativom:

I OPŠTI DIO

- Potvrda o registraciji društva
- Licenca za izradu tehničke dokumentacije
- Licenca odgovornog projektanta
- Potvrda O Članstvu U Inženjersku Komoru
- Rešenje o Imenovanju projektanata
- Izvještaj o izvršenoj unutrašnjoj kontroli

II TEKSTUALNI DIO

1. UVOD.....	1
2. PROJEKTNI ZADATAK GEOTEHNIČKIH ISTRAŽNIH RADOVA ZA IZGRADNJU PJEŠAČKE STAZE UZ OBALU U ZAHVATU DSL ZA SEKTOR 51 ČANJ	2
3. OPŠTI PODACI O ISTRAŽNOM PROSTORU.....	3
4. PRREGLED RANIJIH ISTRAŽIVANJA.....	4
4.1. GEOLOŠKA GRAĐA TERENA.....	4
4.2. HIDROGEOLOŠKE KARAKTERISTIKE TERENA.....	5
4.3. SEIZMIČNOST TERENA.....	5

4.4. ZAKLJUČAK O STEPENU ISTRAŽENOSTI TERENA.....	5
5. PROJEKTNJA RJEŠENJA PROCESA ISTRAŽIVANJA.....	5
5.1. <i>Koncepcija i metodologija istraživanja</i>	
6. PREDMJER SA OPISOM I TEHNIČKIM USLOVIMA IZVOĐENJA RADOVA.....	6
6.1. Prikupljanje i proučavanje raspoložive dokumentacije.....	6
6.2. Inženjerskogeološko rekognosciranje terena.....	7
6.3. Inženjerskogeološko kartiranje terena.....	7
6.4. Izvođenje istražnih zasjeka.....	7
6.5. Detaljno inženjersko-geološko kartiranje istražnih zasjeka.....	8
6.6. Uzimanje uzoraka tla za laboratorijska geomehnička ispitivanja.....	8
6.7. Laboratorijska geomehnička ispitivanja uzoraka tla.....	8
6.8. Izrada geotehničkog elaborata.....	9
7. DINAMIKA IZVOĐENJA ISTRAŽNIH RADOVA.....	10
8. PREDMJER I PREDRAČUN RADOVA.....	11
9. EKONOMSKO OBRAZLOŽENJE PROJEKTA.....	12
10. MJERE HIGIJENSKO-TEHNIČKE ZAŠTITE.....	12
11. MJERE ZAŠTITE NA RADU, ZAŠTITE ČOVJEKOVE SREDINE I SIGURNOSTI LJUDI I IMOVINE.....	12
12. SPISAK LITERATURE.....	13

III GRAFIČKI PRILOZI

	Razmjera
1. Geografski položaj istražnog prostora	1:25.000
2. Geološka karta šireg područja istraživanja	1:50.000
3. Situacija terena sa položajem projektovanih istražnih radova	1:500

4. KONSTATACIJE:

Komisija za reviziju izvršila je detaljan pregled istog i utvrdila činjenično stanje i dala ove konstatacije i ističe sljedeće:

Predmetni Projekat geotehničkih istraživanja urađen je stručno i kvalitetno od strane:

-ovlašćene organizacije za izradu predmetne tehničke dokumentacije;

-ovlašćenog projektanta za ovu vrstu projekata;

-Projekat je urađen u svemu u skladu sa Zakonom o geološkim istraživanjima (Sl.list RCG br.28/93,27/94,42/94,26/07,28/11), i Pravilnikom o izradi projekata (Sl.list RCG br.9/85)

Uvidom u tekstualni dio Projekta konstatuje se:

-U tekstualnom dijelu Projekta data su sva poglavlja sa svim podnaslovima predviđenim Pravilnikom o izradi projekata za geološka istraživanja i projektnom zadatku.

-U poglavljima sa svojim podnaslovima dat je dovoljan prikaz potrebnih metoda za rešavanje tekućeg zadatka koji se odnose na predmetnu lokaciju, dosadašnju istraženost terena kako uže lokacije tako i okolnih terena. Na osnovu svega ovog ispravno je postavljena koncepcija i metodologija istraživanja na osnovu kojeg je definisana dinamika istraživanja, vrste istražnih radova, njihov obim, mjesto izvođenja, kao i zahtjev prema tim radovima tj.podaci koji se očekuju od svih tih istraživanja i ispitivanja. Posebno je dato obrazloženje ekonomske opravdanosti izvođenja istraživanja, mjere higijensko-tehničke zaštite i mjere zaštite na radu sa zaštitom prirode i životne sredine.


Na kraju je predviđena izrada Elaborata o geotehničkim uslovima na osnovu ranijih i novih istražnih radova, za koji je urađen Projekat istraživanja koji je predmet ove revizije.

Na osnovu prethodnih zaključaka konstatuje se: da je Projekat urađen u skladu sa Zakonom geoloških istraživanja, Pravilnikom o izradi projekata geoloških istraživanja i projektnim zadatkom, tako da s tog aspekta nema smetnji za prijem istog.


5. ZAKLJUČAK

PROJEKAT GEOTEHNIČKIH ISTRAŽNIH RADOVA ZA IZGRADNJU PJEŠAČKE STAZE UZ OBALU U ZAHVATU DSL ZA SEKTOR 51 ČANJ''urađen je stručno i kvalitetno u skladu sa projektnim zadatkom i važećom zakonskom regulativom a u skladu sa Zakonom o geološkim istraživanjima Republike Crne Gore, Pravilnikom o izradi Projekata geoloških istraživanja Republike Crne Gore i Projektnim zadatkom i predlaže se Investitoru da predmetni projekat usvoji i pristupi daljoj realizaciji.


KOMISIJA



(Dragomir Vukašinović , dipl.inž.geol)



(Slađana Vukašinović, dipl.inž.geol)



(Rajko Lalatović, dipl.inž.geol)


Na osnovu člana 10. stav 7. Zakon o geološkim istraživanjima (Sl.listRCG,BR.28/93,27/04,42/94,26/07,28/11),Stručna komisija za tehničku kontrolu (reviziju) Projekta geoloških istraživanja sastavlja

REVIZIONU KLAUZULU NA PROJEKT


PROJEKAT GEOTEHNIČKIH ISTRAŽNIH RADOVA ZA IZGRADNJU PJEŠAČKE STAZE UZ OBALU U ZAHVATU DSL ZA SEKTOR 51 ČANJ

Kojom potvrđuje da je Projekat urađen u skladu sa zakonom uz potpise članova Komisije koji su izvršili reviziju.

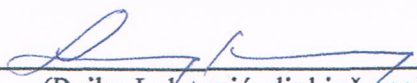
KOMISIJA



(Dragomir Vukašinić, dipl.inž.geol)



(Slađana Vukašinić, dipl.inž.geol)



(Rajko Lalatović, dipl.inž.geol)

BIJELO POLJE,18. 01. 2018 god.